



Mayo, 2026

# DATOS AUTOEXCLUSIÓN

# AUTOEXCLUSIÓN

Región	Autoexcluidos	%	Mujeres	Hombres
Arica y Parinacota	80	2,1%	39	41
Tarapacá	98	2,6%	35	63
Antofagasta	235	6,2%	75	160
Atacama	129	3,4%	56	73
Coquimbo	180	4,8%	62	118
Valparaíso	315	8,4%	125	190
Metropolitana de Santiago	618	16,4%	160	458
Libertador General Bernardo O'Higgins	131	3,5%	31	100
Maule	170	4,5%	54	116
Biobío	536	14,2%	176	360
Ñuble	88	2,3%	19	69
La Araucanía	430	11,4%	176	254
Los Lagos	337	8,9%	118	219
Los Ríos	204	5,4%	80	124
Aysén del General Carlos Ibáñez del Campo	55	1,5%	22	33
Magallanes y de la Antártica Chilena	165	4,4%	73	92
<b>Total</b>	<b>3771</b>	<b>100%</b>	<b>1301</b>	<b>2470</b>



**3.771**  
**AUTOEXCLUIDAS/OS**  
**A MAYO DE 2026**



**MUJERES:** 1.301 – 34,5%      **HOMBRES:** 2.470 – 65,5%

# AUTOEXCLUSIÓN

Canal de atención Autoexclusión	N°	%
Presencial	3479	44%
ClaveÚnica	4362	55%
Sitio web	92	1%
Correo	28	0%
	7961	

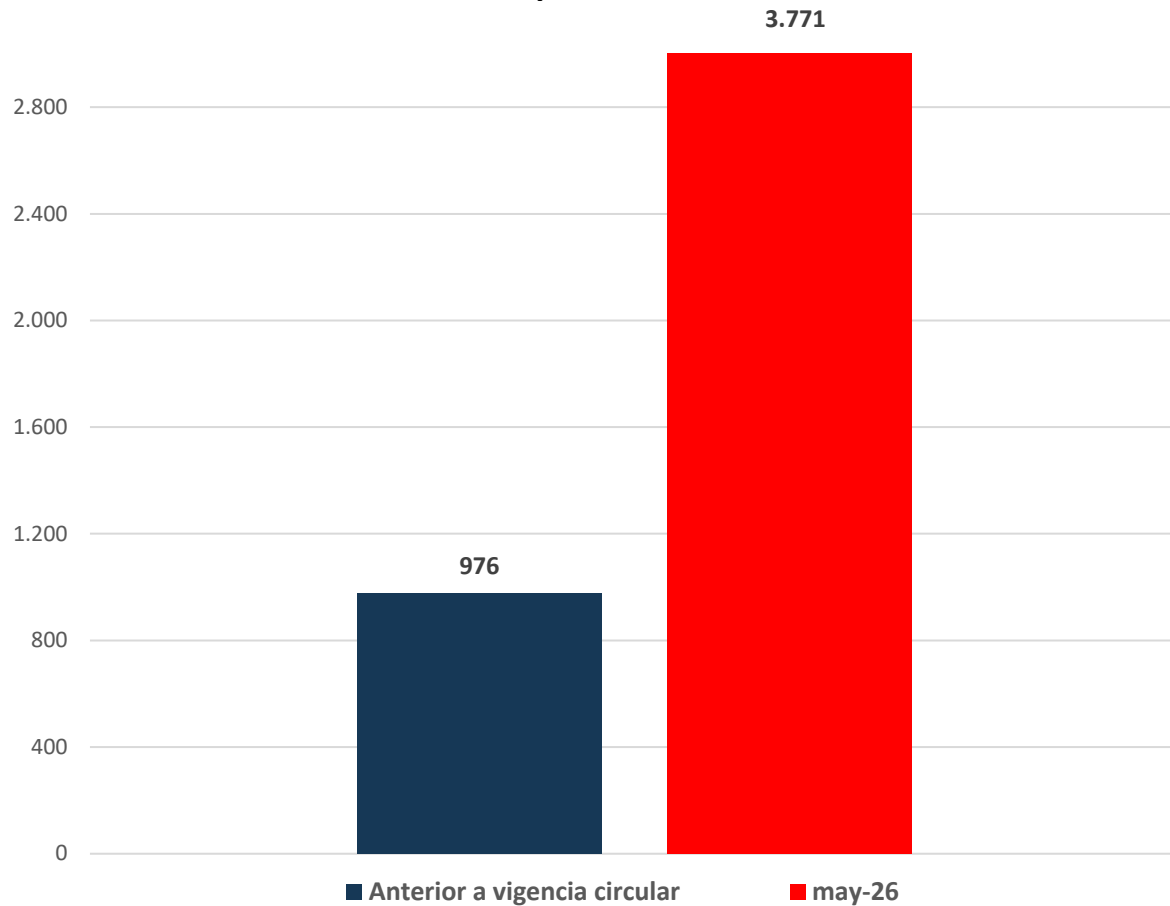
Autoexcluidos que suscribieron antes de la entrada en vigencia de la circular	976
Autoexclusiones que suscribieron con posterioridad a la entrada en vigencia de la circular	6.846
Revocaciones tramitadas desde la entrada en vigencia de la circular	4.097
Total Solicitudes tramitadas	11.919

**3.166**

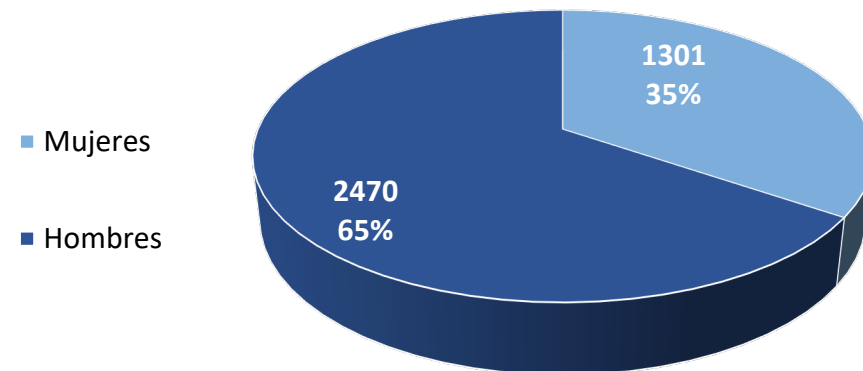
Personas con autoexclusión vigente suscrita posteriormente a la entrada en vigencia de la Normativa de Autoexclusión.

# AUTOEXCLUSIÓN

Número de personas autoexcluidas



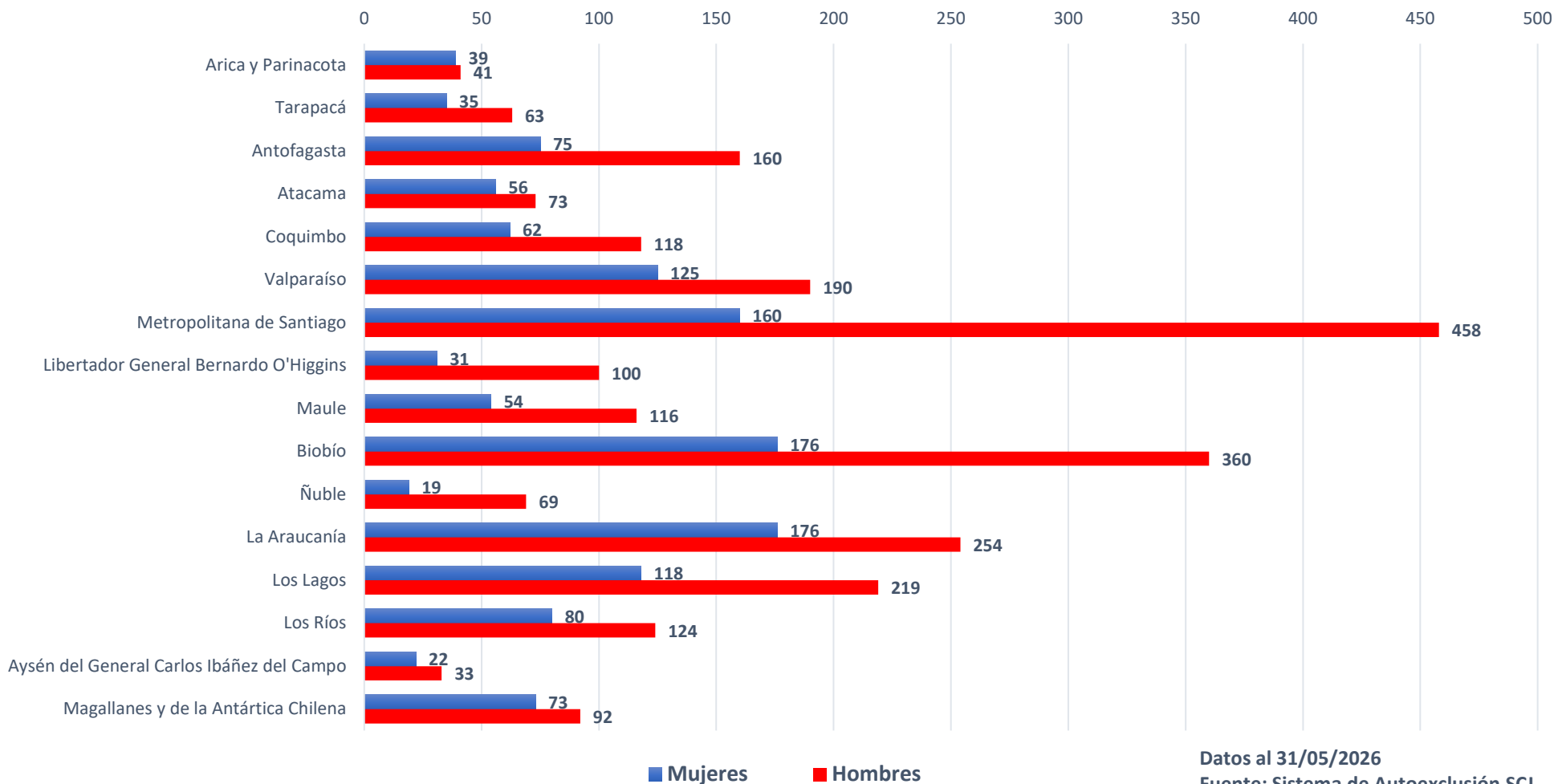
Número de personas autoexcluidas



Datos al 31/05/2026  
Fuente: Sistema de Autoexclusión SCJ

# AUTOEXCLUSIÓN

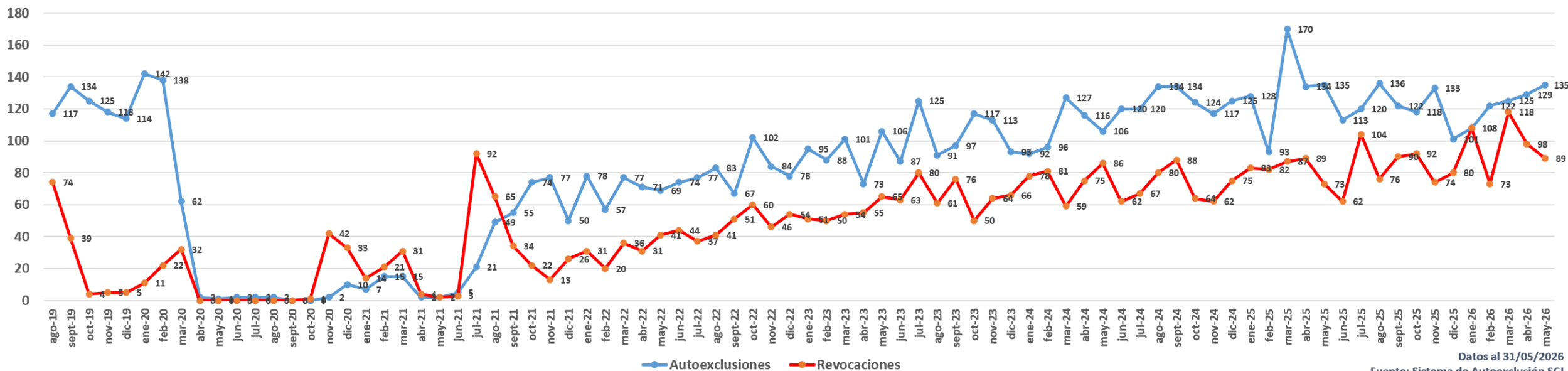
## Número de Personas Autoexcluidas por Sexo



Datos al 31/05/2026  
Fuente: Sistema de Autoexclusión SCJ

# AUTOEXCLUSIÓN

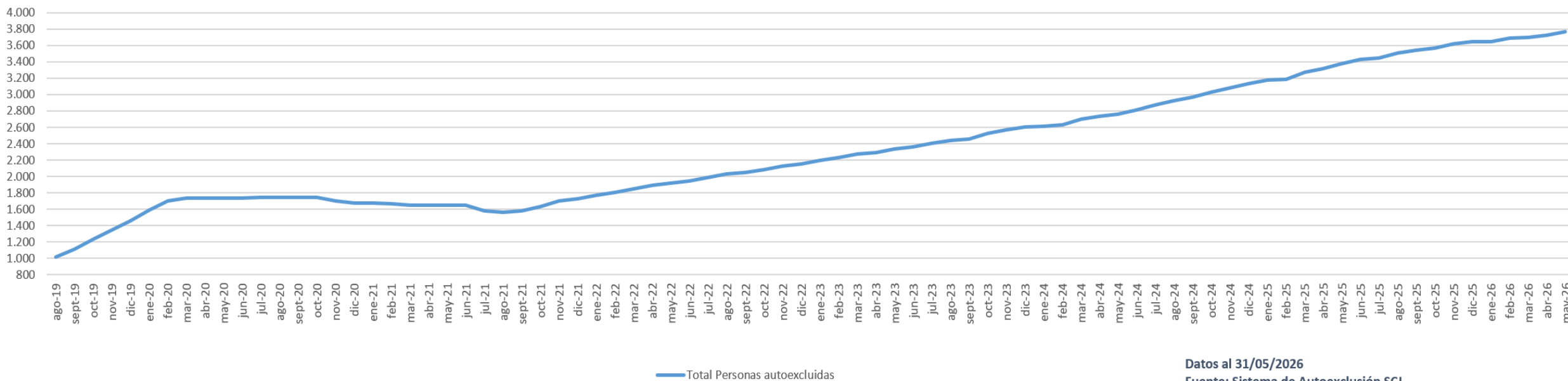
## Evolución Solicitudes Autoexclusión - Revocación



Datos al 31/05/2026  
Fuente: Sistema de Autoexclusión SCJ

# AUTOEXCLUSIÓN

## Evolución Acumulada Registro de Autoexclusión



Datos al 31/05/2026

Fuente: Sistema de Autoexclusión SCJ

A light blue silhouette map of Argentina is positioned on the left side of the slide, showing the country's outline and internal provincial boundaries. It is set against a dark blue background.

Mayo, 2026

# DATOS AUTOEXCLUSIÓN