



Marzo, 2026

# DATOS AUTOEXCLUSIÓN

# AUTOEXCLUSIÓN

Región	Autoexcluidos	%	Mujeres	Hombres
Arica y Parinacota	76	2,1%	34	42
Tarapacá	102	2,8%	36	66
Antofagasta	229	6,2%	74	155
Atacama	128	3,5%	53	75
Coquimbo	173	4,7%	61	112
Valparaíso	317	8,6%	126	191
Metropolitana de Santiago	600	16,2%	155	445
Libertador General Bernardo O'Higgins	124	3,4%	28	96
Maule	167	4,5%	53	114
Biobío	526	14,2%	169	357
Ñuble	89	2,4%	18	71
La Araucanía	424	11,5%	173	251
Los Lagos	332	9,0%	116	216
Los Ríos	201	5,4%	80	121
Aysén del General Carlos Ibáñez del Campo	50	1,4%	21	29
Magallanes y de la Antártica Chilena	159	4,3%	67	92
<b>Total</b>	<b>3697</b>	<b>100%</b>	<b>1264</b>	<b>2433</b>



**3.697**  
**AUTOEXCLUIDAS/OS**  
**A MARZO DE 2026**



**MUJERES:** 1.264 – 34,2%      **HOMBRES:** 2.433 – 65,8%

# AUTOEXCLUSIÓN

Canal de atención Autoexclusión	N°	%
Presencial	3378	44%
ClaveÚnica	4202	55%
Sitio web	88	1%
Correo	28	0%
	7696	

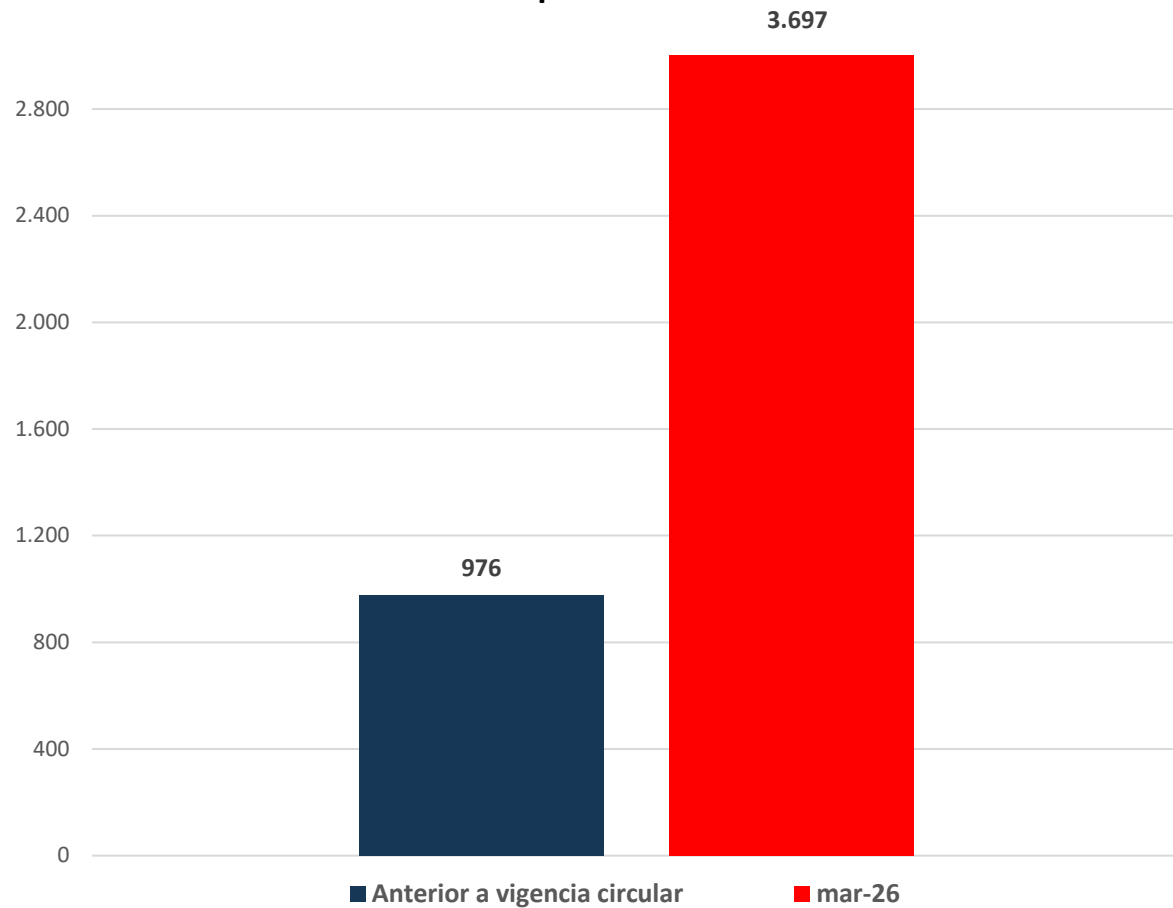
Autoexcluidos que suscribieron antes de la entrada en vigencia de la circular	976
Autoexclusiones que suscribieron con posterioridad a la entrada en vigencia de la circular	6718
Revocaciones tramitadas desde la entrada en vigencia de la circular	3997
Total Solicitudes tramitadas	11691

3.090

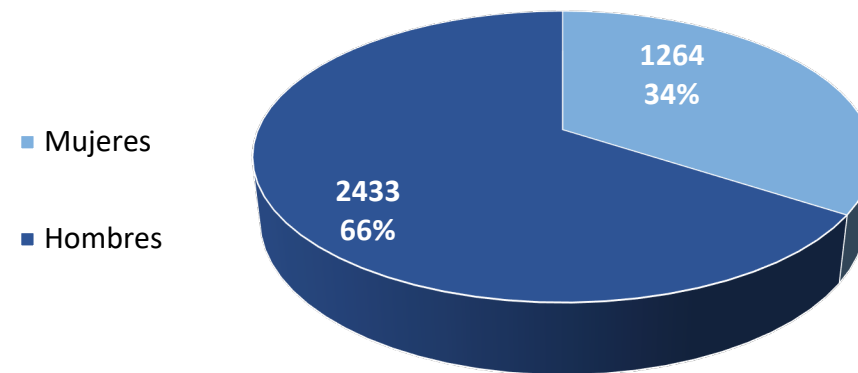
Personas con autoexclusión vigente suscrita posteriormente a la entrada en vigencia de la Normativa de Autoexclusión.

# AUTOEXCLUSIÓN

Número de personas autoexcluidas



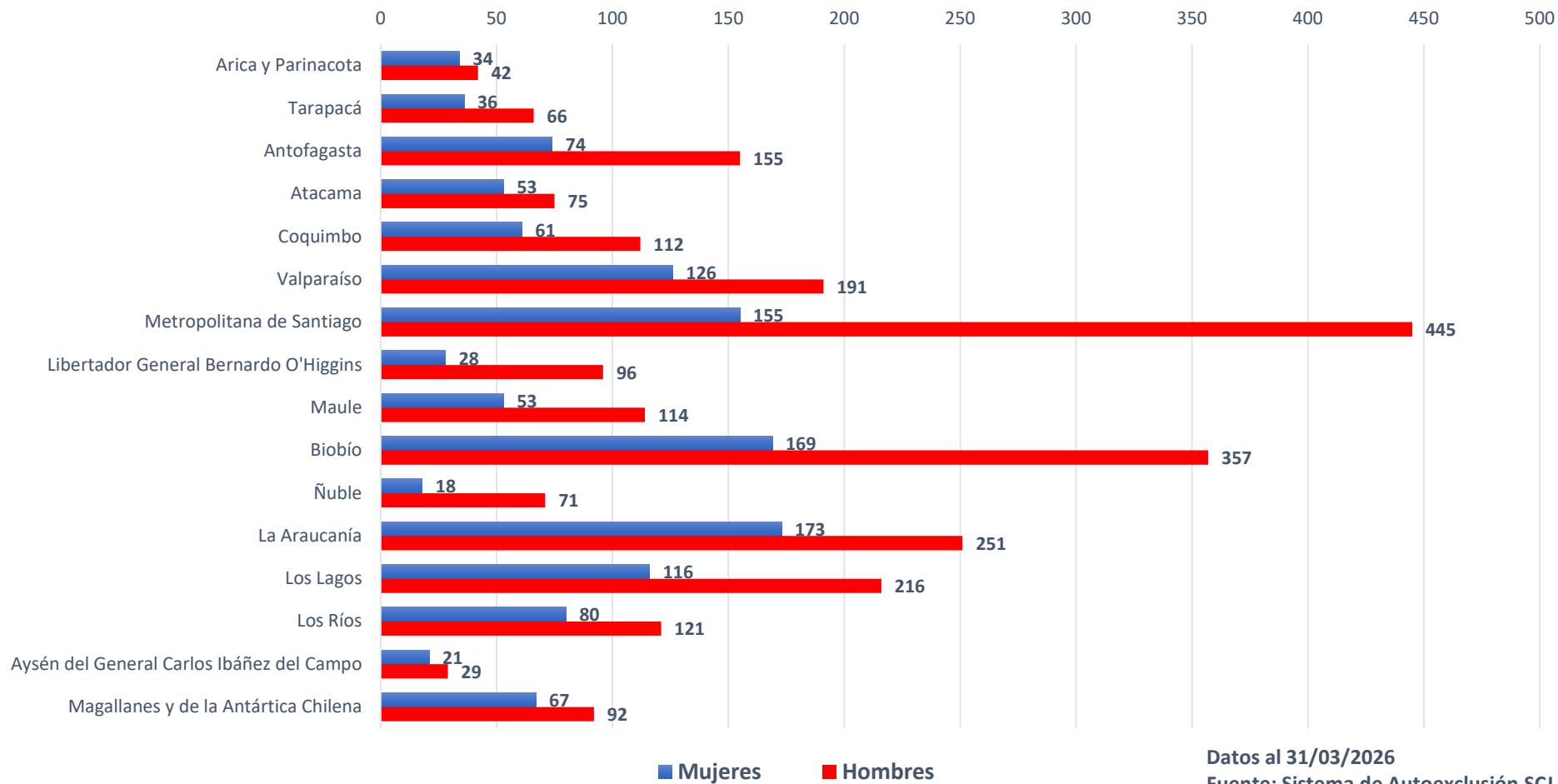
Número de personas autoexcluidas



Datos al 31/03/2026  
Fuente: Sistema de Autoexclusión SCJ

# AUTOEXCLUSIÓN

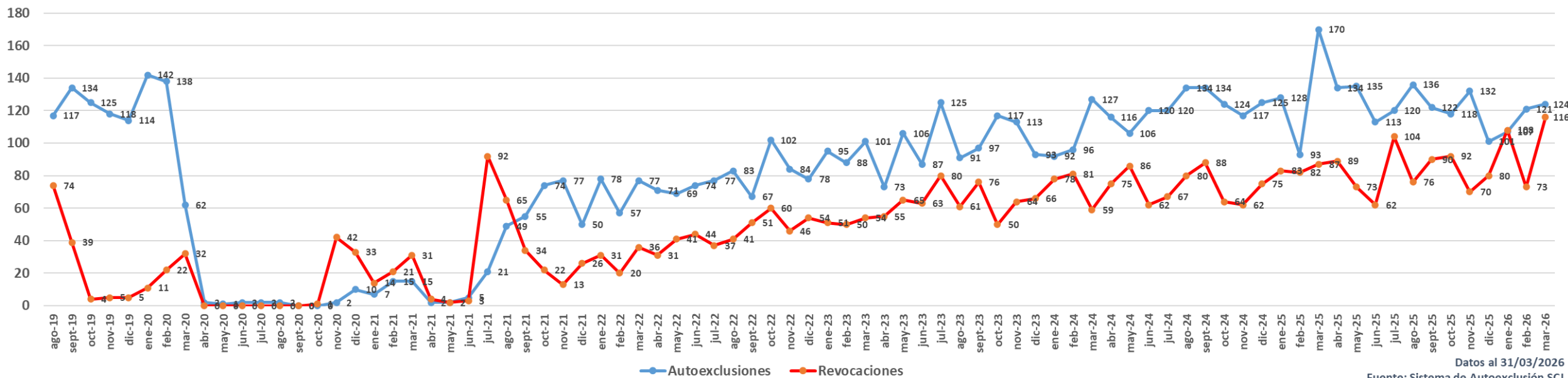
## Número de Personas Autoexcluidas por Sexo



Datos al 31/03/2026  
Fuente: Sistema de Autoexclusión SCJ

# AUTOEXCLUSIÓN

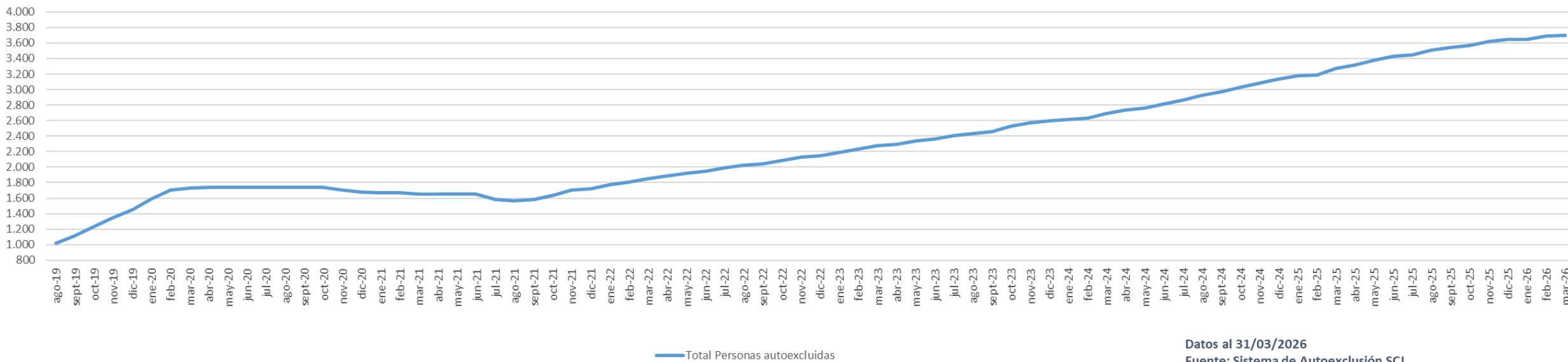
## Evolución Solicitudes Autoexclusión - Revocación



Datos al 31/03/2026  
Fuente: Sistema de Autoexclusión SCJ

# AUTOEXCLUSIÓN

## Evolución Acumulada Registro de Autoexclusión



Datos al 31/03/2026  
Fuente: Sistema de Autoexclusión SCJ

A light blue silhouette map of Argentina is positioned on the left side of the slide, showing the country's outline and internal provincial boundaries. A thin white vertical line runs parallel to the map's left edge.

Marzo, 2026

# DATOS AUTOEXCLUSIÓN